

GRUNDKARTANS BETECKNINGAR

- fastighetsgräns
- befintliga byggnader
- väg
- nivåkurvor
- avvägd höjd
- fastighetsbeteckning

Grundkartan upprättad av Orrje & Co AB år 1979

Karl-Gösta Eriksson
Karl-Gösta Eriksson
byråingenjör

Koordinatsystem ST-74
Mätclass III

UPPLYSNINGAR

- Till planen hör:
- plankarta med bestämmelser
 - planbeskrivning
 - genomförandebeskrivning

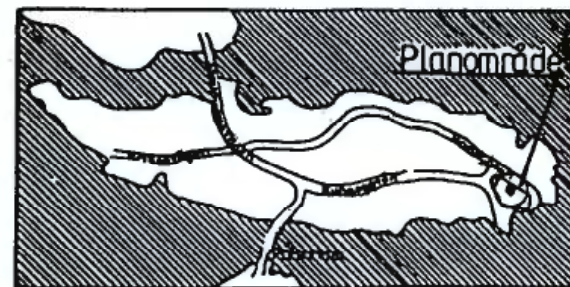
Planen är upprättad enligt plan- och bygglagen (PBL)




Detaljplanen:

godkänd av MSBN 1998-02-03
antagen av KF 1998-04-20
laga kraft 1998-05-21

*Kopians likhet med originalet
bestyrkes i tjänsten:
Mona Melander*



ORIENTERINGSKARTA



PLANBESTÄMMELSER

Följande gäller inom områden med nedanstående beteckningar. Där beteckning saknas gäller bestämmelsen inom hela planområdet. Endast angiven användning och utformning är tillåten.

GRÄNSBETECKNINGAR

- planområdesgräns
- egenskapsgräns

ANVÄNDNING AV MARK OCH VATTEN

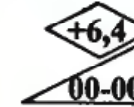
Kvartersmark

H Handel

BEGRÄNSNINGAR AV MARKENS BEBYGGANDE

Marken får inte bebyggas.

UTFORMNING, UTFÖRANDE



Högsta byggnadshöjd i meter över nollplanet.



Minsta resp högsta taklutning i grader.

- Fasad skall vara putsad, takbeläggning av falsad plåt.

ADMINISTRATIVA BESTÄMMELSER

Genomförandetiden är fem år, dvs den slutar 2003-05-21



FASAD MOT HAMNGATAN

DOMAREN 8

**Detaljplan för
del av fastigheten Domaren 8**
Vaxholms stad, Stockholms län

1997-09-26
Stadsbyggnadsenheten

Bengt Åhman
Bengt Åhman

stadsarkitekt

Dp 353