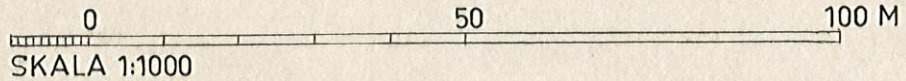


Norra Vaxholmsfjärden



År 1969 den 8/5 fastställdes denna stadsplane ändring på sätt länsstyrelsens beslut samma dag närmare utvisar; och enligt 150 § 3 st. byggnadslagen talan icke fullföljas mot nämnda beslut, varför detsamma omedelbart vunnit laga kraft.
Länsstyrelsen i Stockholms län som ovan.
På tjänstens vägnar
Eva Söderlund

FÖRSLAG TILL ÄNDRAD STADSPLAN FÖR KV. BADHUSET M.M. I VAXHOLMS STAD

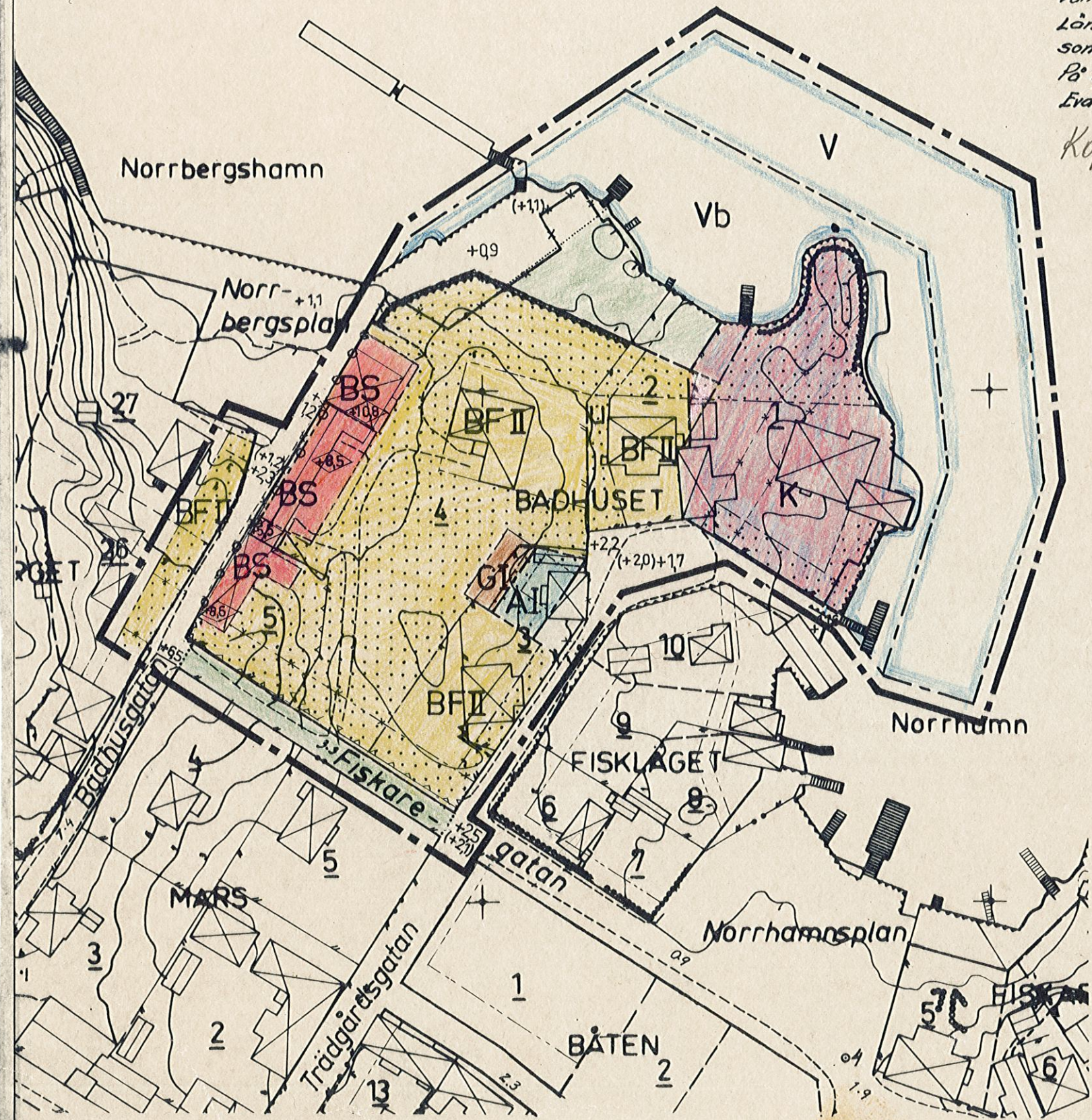
STOCKHOLM I AUG. 1968

Lars Åkerlund
LARS ÅKERLUND
ARKITEKT SAR

Kopia (lådan)
Gäller!

GRUNDKARTAN UPPRÄTTAD I JUNI 1967

O. SALWÉN
STADSINGENJÖR



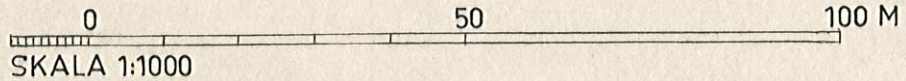
BETECKNINGAR Å GRUNDKARTAN

- Gällande kvarters- eller annan områdesgräns
- - - Gällande bestämmelsegräns
- - - Gräns för fastighet eller samfällt område
- ⊠ Bostadshus eller butiksbyggnad resp. uthus eller lagerbyggnad
- ▤ Staket
- ▬ Mur
- ⋯ Häck
- Väg med resp. utan sidoutrymmen
- ~ Höjdkurvor
- ▬ Strandlinje med brygga
- o 4 Polygonpunkt
- + Rutnätspunkt
- 1 Fastighetsbeteckning: Rättsligen bestående tomt
- (1) " Administrativt bildad tomt
- +0,00 Höjd över rikets nollplan enl. gällande stadsplan
- 0.0 Höjd över rikets nollplan

BETECKNINGAR Å STADSPLANEFÖRSLAGET

- Linje 3 (tre) meter utanför det område för vilket fastställelse sökes
- - - Gatu kvarters- eller annan områdesgräns
- - - Bestämmelsegräns
- - - Gällande gränser avsedda att bibehållas
- - - Gällande gränser avsedda att utgå
- - - Gränslinjer ej avsedda att fastställas
- Allmän plats: Gatuplantering och park
- BF Byggnadskvarter: Område för bostadsändamål, fristående hus
- BS Byggnadskvarter: Område för bostadsändamål, sammanbyggda hus
- A Byggnadskvarter: Område för allmänt ändamål
- Vb Byggnadskvarter: Vattenområde som får överbyggas
- V Byggnadskvarter: Vattenområde som icke får överbyggas
- K Byggnadskvarter: Kulturreservat
- G Byggnadskvarter: Område för garageändamål
- Mark som icke får bebyggas
- +0,0 Föreslagen gatuhöjd i meter över rikets nollplan
- (+0,00) +0,00 Gällande gatuhöjd avsedd att utgå resp. bibehållas
- II Antal våningar
- u Mark tillgänglig för underjordiska ledningar
- ◊ Byggnads höjd över rikets nollplan

Norra Vaxholmsfjärden



År 1969 den 8/5 fastställdes denna stadsplaneändring på sätt länsstyrelsens beslut samma dag närmare utvisar; och enligt 150 § 3 st. byggnadslagen talan icke fullföljas mot nämnda beslut, varför detsamma omedelbart vunnit laga kraft.

FÖRSLAG TILL ÄNDRAD
STADSPLAN FÖR
KV. BADHUSET M.M.
I VAXHOLMS STAD
STOCKHOLM I AUG. 1968

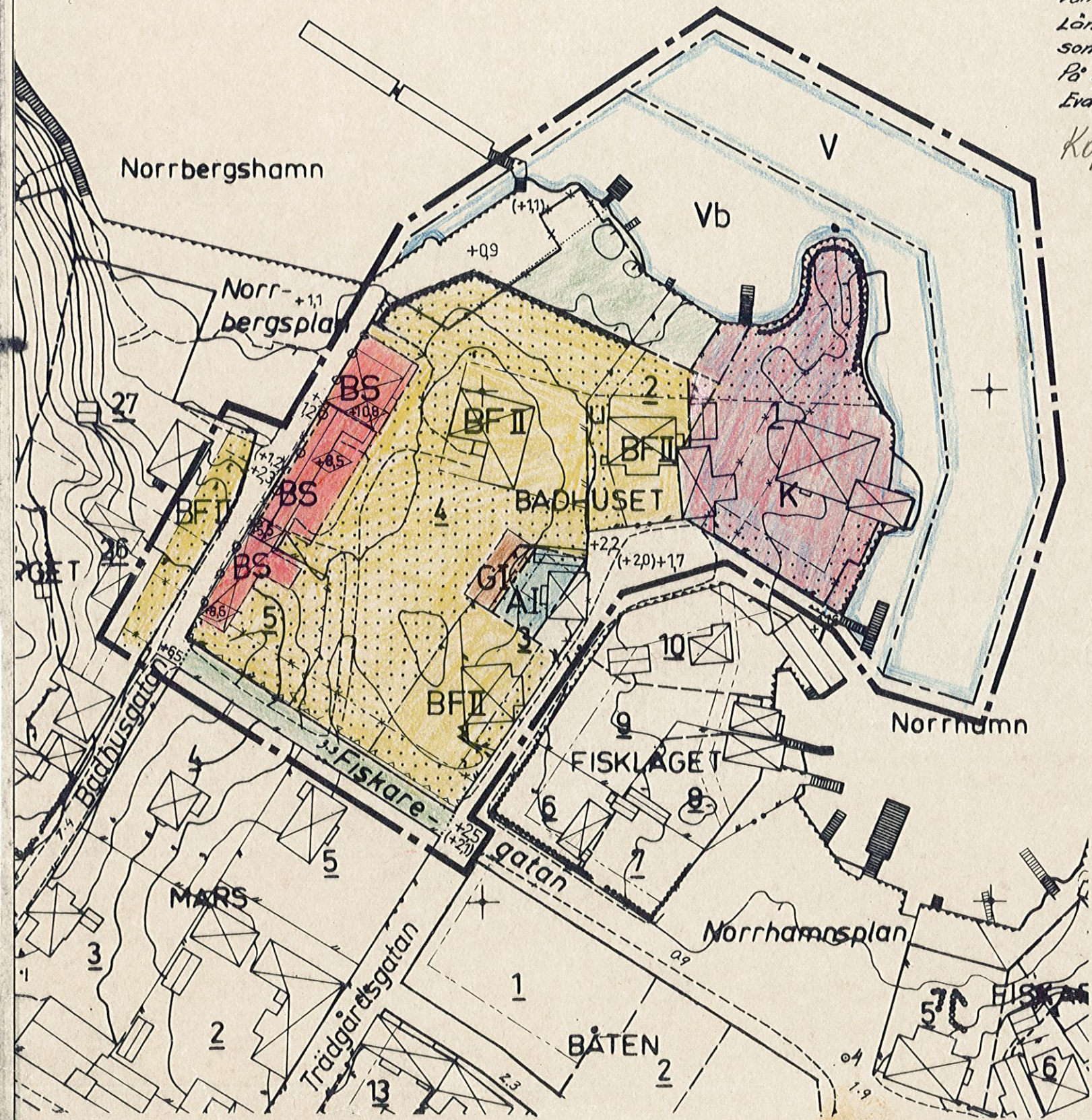
Länsstyrelsen i Stockholms län som ovan.
På tjänstens vägnar
Eva Söderlund

Lars Åkerlund
LARS ÅKERLUND
ARKITEKT SAR

Kopia (lådan)
Gäller!

GRUNDKARTAN UPPRÄTTAD I JUNI 1967

O. SALWÉN
STADSINGENJÖR



BETECKNINGAR Å GRUNDKARTAN

- Gällande kvarters- eller annan områdesgräns
- - - Gällande bestämmelsegräns
- - - Gräns för fastighet eller samfällt område
- ▣ Bostadshus eller butiksbyggnad resp. uthus eller lagerbyggnad
- ▤ Staket
- ▥ Mur
- ⋯ Häck
- Väg med resp. utan sidoutrymmen
- ~ Höjdkurvor
- ▬ Strandlinje med brygga
- o 4 Polygonpunkt
- + Rutnätspunkt
- 1 Fastighetsbeteckning: Rättsligen bestående tomt
- (1) " Administrativt bildad tomt
- +0,00 Höjd över rikets nollplan enl. gällande stadsplan
- 0.0 Höjd över rikets nollplan

BETECKNINGAR Å STADSPLANEFÖRSLAGET

- Linje 3 (tre) meter utanför det område för vilket fastställelse sökes
- - - Gatu kvarters- eller annan områdesgräns
- - - Bestämmelsegräns
- - - Gällande gränser avsedda att bibehållas
- - - Gällande gränser avsedda att utgå
- - - Gränslinjer ej avsedda att fastställas
- Allmän plats: Gatuplantering och park
- BF Byggnadskvarter: Område för bostadsändamål, fristående hus
- BS Byggnadskvarter: Område för bostadsändamål, sammanbyggda hus
- A Byggnadskvarter: Område för allmänt ändamål
- Vb Byggnadskvarter: Vattenområde som får överbyggas
- V Byggnadskvarter: Vattenområde som icke får överbyggas
- K Byggnadskvarter: Kulturreservat
- G Byggnadskvarter: Område för garageändamål
- Mark som icke får bebyggas
- +0,0 Föreslagen gatuhöjd i meter över rikets nollplan
- (+0,00) +0,00 Gällande gatuhöjd avsedd att utgå resp. bibehållas
- II Antal våningar
- u Mark tillgänglig för underjordiska ledningar
- ◊ Byggnads höjd över rikets nollplan