

År 1932 den 16 augusti
 fastställdes denna ~~fastställande~~ ^{stadspolisbestämning} på sätt
 Kungl. Maj:ts befallningshavandes protokoll
 samma dag närmare utvisar, betygar, Stock-
 holm å landskansliet som ovan,
 På tjänstens vägnar:

Emil Lindström

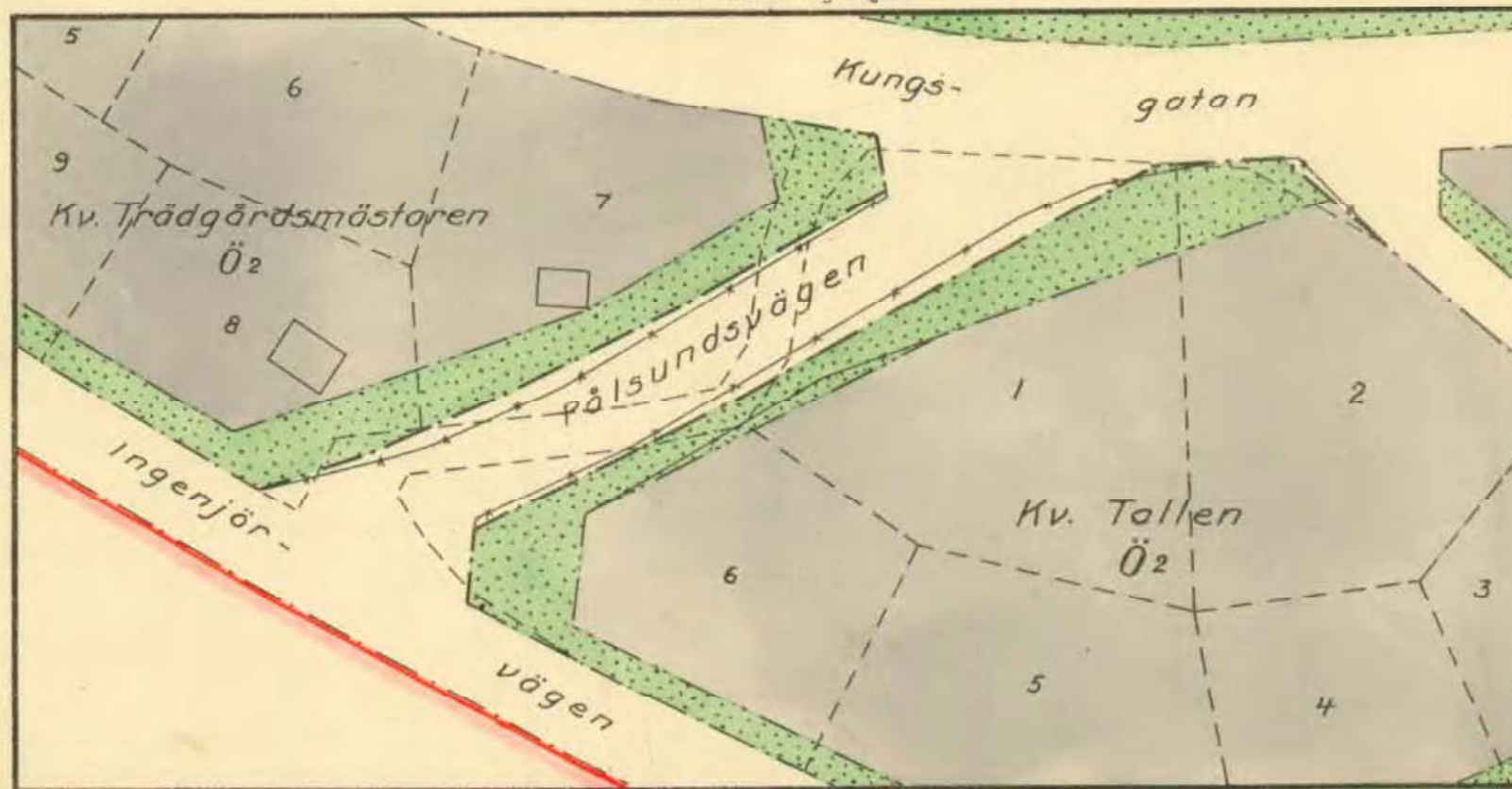
FÖRSLAG TILL JÄMKNING
 I STADSPLAN OCH BYGGNADBESTÄMMELSER FÖR DELAR AV
 KVARTEREN TALLEN OCH TRÄDGÅRDSMÄSTAREN (PÅLSUNDSVÄGEN)

I VAXHOLMS STAD


Upprättat år 1931 av







Anders Paulqvist

t. f. stadsingenjör



Skala 1:1000



-  Stadsplanegräns
-  Fastställda oförändrade kvartersgränser.
-  Föreslagna nya kvartersgränser.
-  Fastställda kvarters- och förgårdsgränser som föreslås skola utgå.
-  Beteckningar hänförande sig till de uti Kungl. brev den 22 januari 1926 fastställda särskilda bestämmelser i avseende å sättet för byggnadskvarters användande.
-  Tomtgräns

A11

BYGGNADSNÄMNDEN
 I VAXHOLM

INKOM
 till Stholms läns landskansli
 den 1 JUN 1932
 85/85 S.B.D.