



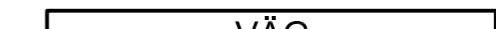

## PLANBESTÄMMELSER

Följande gäller inom områden med nedanstående beteckningar. Där beteckning saknas gäller bestämmelsen inom hela planområdet. Endast angiven användning och utformning är tillåten.

## GRÄNSBETECKNINGAR

 Detaljplanegräns 3 meter utanför planområdet  
 Användningsgräns

## ANVÄNDNING AV ALLMÄN PLATS

 VÄG Väg  
 NATUR Natur

## ANVÄNDNING AV KVARTERSMARK

 B Bostäder (i avstyckningsplan)

## ADMINISTRATIVA BESTÄMMELSER

Enskilt huvudmannaskap för allmän plats  
Genomförandetiden slutar 5 år efter det att planen vunnit laga kraft

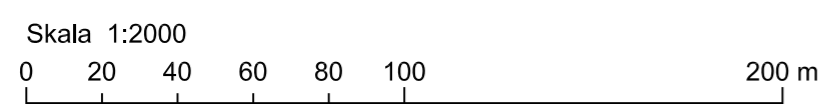
## UPPLYSNINGAR

 Område där detaljplanen upphävs








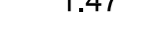








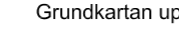







Till planen hör:  
- plankarta med bestämmelser  
- planbeskrivning  
- genomförandebeskrivning

Planen är ett tillägg till gällande detaljplan med ursprungligt namn: Avstyckningsplan för fastigheter Ramsjö 1:230, 1:232, 1:251 i Vårdö sockeln, Stockholms län. Kartan ersätter äldre karta i sin helhet.

Avstyckningsplan för Stora Lillängsviken på Ramsö, Gällande plan är tolkad och uppritad på modernt kartunderlag

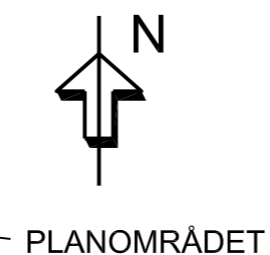
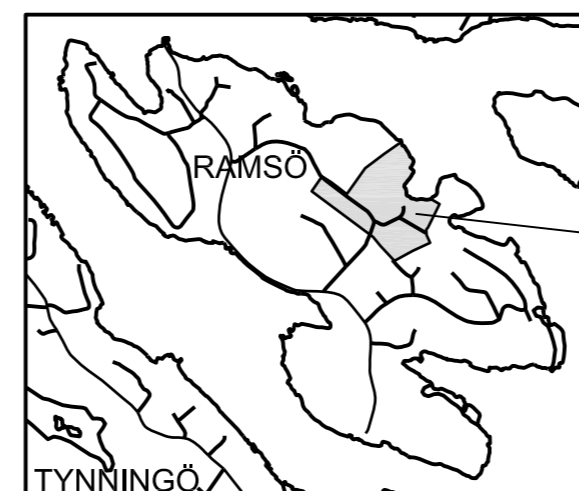


## TECKENFÖRKLARING

	Fastighetsgräns		Kantsten
	Traktgräns		Gångstig
	Servitutsgräns, gemensamhetsanläggning		Dike
<b>RAMSÖ</b> 1:47	Traktnamn		Ägoslagsgräns
	Fastighetsbeteckning		Lövskog
	Rutnätspunkt		Barrskog
	Byggnader, fasadlinjer redovisade		Äng
	Byggnader, takens begränsningslinjer redovisade		Träd
	Staket, räcke		Nivåkurvor, säkert/osäkert läge
	Häck		Strandlinje
	Mur, stödmur		
	Slänt		
	Trappa		
	Väg		

Grundkartan upprättad och reviderad av Stadsbyggnadsförvaltningen. Koordinatsystem ST 74, höjdsystem RH 00.

Sven Vasseur  
lantmätare



Detaljplan för  
**Stora Lillängsviken på Ramsö**  
Vaxholms stad, Stockholms län

2009-09-17 rev 2009-11-20  
Stadsbyggnadsförvaltningen

Susanne Edén  
stadsbyggnadschef

Godkänd av KS 2009-12-10  
Antagen av KF 2010-03-08  
Laga kraft 2010-08-12  
Genomförandetid t.o.m. 2015-08-12