

# FÖRSLAG TILL ÄNDRING AV STADSPLAN FÖR KV. SOCKENSTUGAN OCH ARTILLERISTEN SAMT DEL AV Stg 50 I VAXHOLM, VAXHOLMS KOMMUN, STOCKHOLMS LÄN

UPPRÄTTAT PÅ STADSARKITEKTKONTORET I APRIL 1981

*Hans Thorstenson*  
HANS THORSTENSON  
STADSARKITEKT

*Christer Ellneby*  
CHRISTER ELLNEBY  
BITR. PLANCHEF

## BETECKNINGAR GRUNDKARTA

	GÄLLANDE KVARTERS-ELLER OMRÅDESGRÄNS
	FASTIGHETSGRÄNS
	FASTIGHETSBETECKNING
	VÄGAR, GATOR
	BOSTADSHUS RESP. UTHUS
	GÄLLANDE GATUHÖJD
	NIVÅKURVOR
	PUNKT I RUTNÄT
	HACK
	STAKET
	MUR

År 19... 82-07-13... fastställdes denna  
stadsplanändring på sött länsstyrelsens beslut samma  
dag närmare utöver, och en enligt 150 § 3 st.  
byggnadslagen toten icke fullföljas med nämnda be-  
slut, varför detta ärende om- och utgår som ovan.  
Länsstyrelsen i Stockholms län som ovan.  
På tjänstens vägnar

*B. Pantzer*

## STADSPLANEKARTA GRÄNSBETECKNINGAR

	STADSPLANEGRÄNS
	OMRÅDESGRÄNS
	BESTÄMMELSEGRÄNS
	GÄLLANDE OMRÅDESGRÄNS AVSEDD ATT BEHÅLLAS
	GÄLLANDE BESTÄMMELSEGRÄNS AVSEDD ATT BEHÅLLAS
	GÄLLANDE OMRÅDESGRÄNS TILLIKA FASTIGHETSGRÄNS AVSEDD ATT UTGÅ
	GÄLLANDE BESTÄMMELSEGRÄNS AVSEDD ATT UTGÅ

*ul FRMsamtal med Öve Egerin Vaxholms kn 1982.08.16  
av stadsplane-gränser 3 m utanför  
fastställdhetsområde!*

## ALLMÄN PLATS

	GATA ELLER TORG
	PARK ELLER PLANTERING

## BYGGNADSKVARTER

	OMRÅDE FÖR ALLMÄNT ÄNDAMÅL
	" " BOSTADSÄNDAMÅL
	" " CENTRUMBEBYGGELSE
	" " HANDELSÄNDAMÅL
	" " KULTURRESERVAT

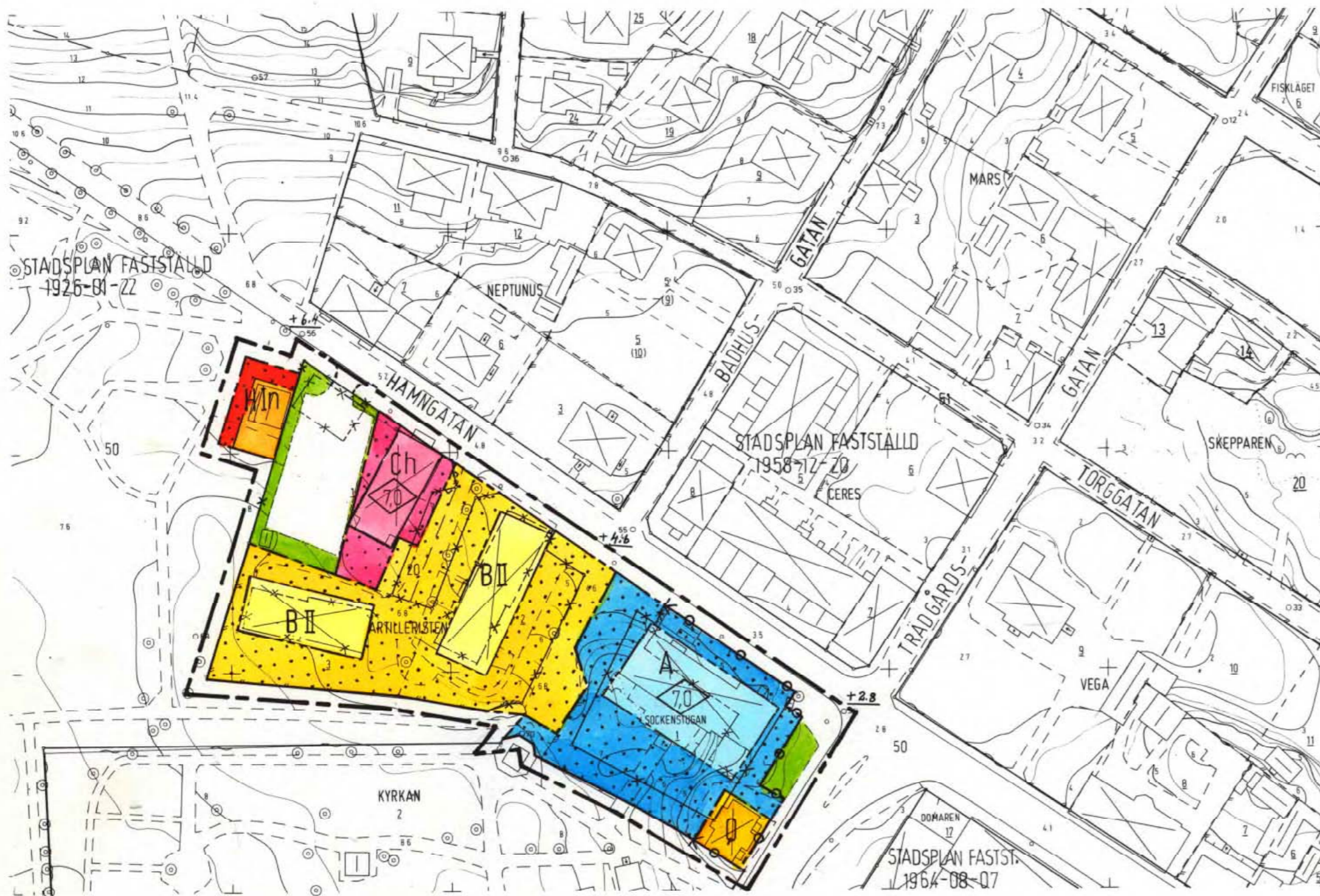
## ÖVRIGA BETECKNINGAR

	MARK SOM INTE FÅR BEBYGGAS
	ANTAL VÅNINGAR
	FÖRBUD MOT VINDSINREDNING
	BYGGNADSHÖJD
	UTFARTSFÖRBUD

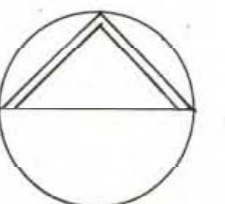

indelingsdelegerades för nybildade Vaxholms kommun  
Tillhör Vaxholms kommunfullmäktiges beslut  
1982-02-23 21

bestyrkas i tjänsten:

*Hans Thorstenson*



GRUNDKARTAN UPPRÄTTAD GENOM UTDRAG UR  
1978 ÅRS PRIMÄRKARTA  
KOMPLETTERAD 1980 AV  
*Sören Hjalmarsson*  
SÖREN HJALMARSSON  
mätning



0187- P82/0713

VAXHOLM

Kopians likhet med originalet  
bestyrkas i tjänsten:

*Hans Thorstenson*