

FÖRSLAG TILL ÄNDRING AV STADSPLAN FÖR DEL AV STG 1K LÄGERHÖJDEN (NY FÖRSKOLA) VAXHOLMS REGISTEROMRÅDE, VAXHOLMS KOMMUN, STOCKHOLMS LÄN UPPRÄTTAT I AUGUSTI 1979, REVIDERAT I OKTOBER 1979

HANS THORSTENSON
stadsarkitekt

CHRISTER ELLNEBY
planingenjör

BETECKNINGAR GRUNDKARTAN

- FASTIGHETSGRÄNS
- == STAKET
- HACK
- MUR
- GATOR, VÄGAR
- ⊠ HUVUDBYGGNAD RESP. UTHUS
- 51 POLYGONPUNKT
- ~ NMÅKURVOR
- 3 FASTIGHETSBECKNING
- + PUNKT I RUTNÄT

STADSPLANEKARTAN GRANSBETECKNINGAR

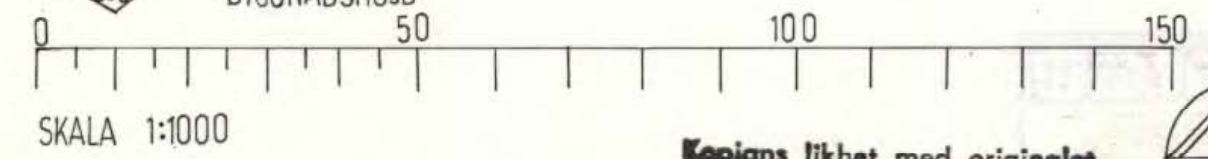
- STADSPLANEGRÄNS BELÄGEN 3m UTANFÖR DET OMRÅDE FÖRSLAGET AVSER
- == GÄLLANDE OMRÅDESGRÄNS AVSEDD ATT BIBEHÅLLAS
- KVARTERS ELLER ANNAN OMRÅDESGRÄNS
- BESTÄMMELSEGRÄNS
- GRANSLINJER EJ AVSEDDA ATT FASTSTÄLLAS

OMRÅDESBETECKNINGAR BYGGNADSKVARTER

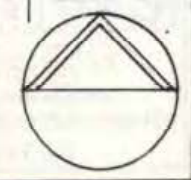
- A OMRÅDE FÖR ALLMÄNT ÄNDAMÅL

ÖVRIGA BETECKNINGAR

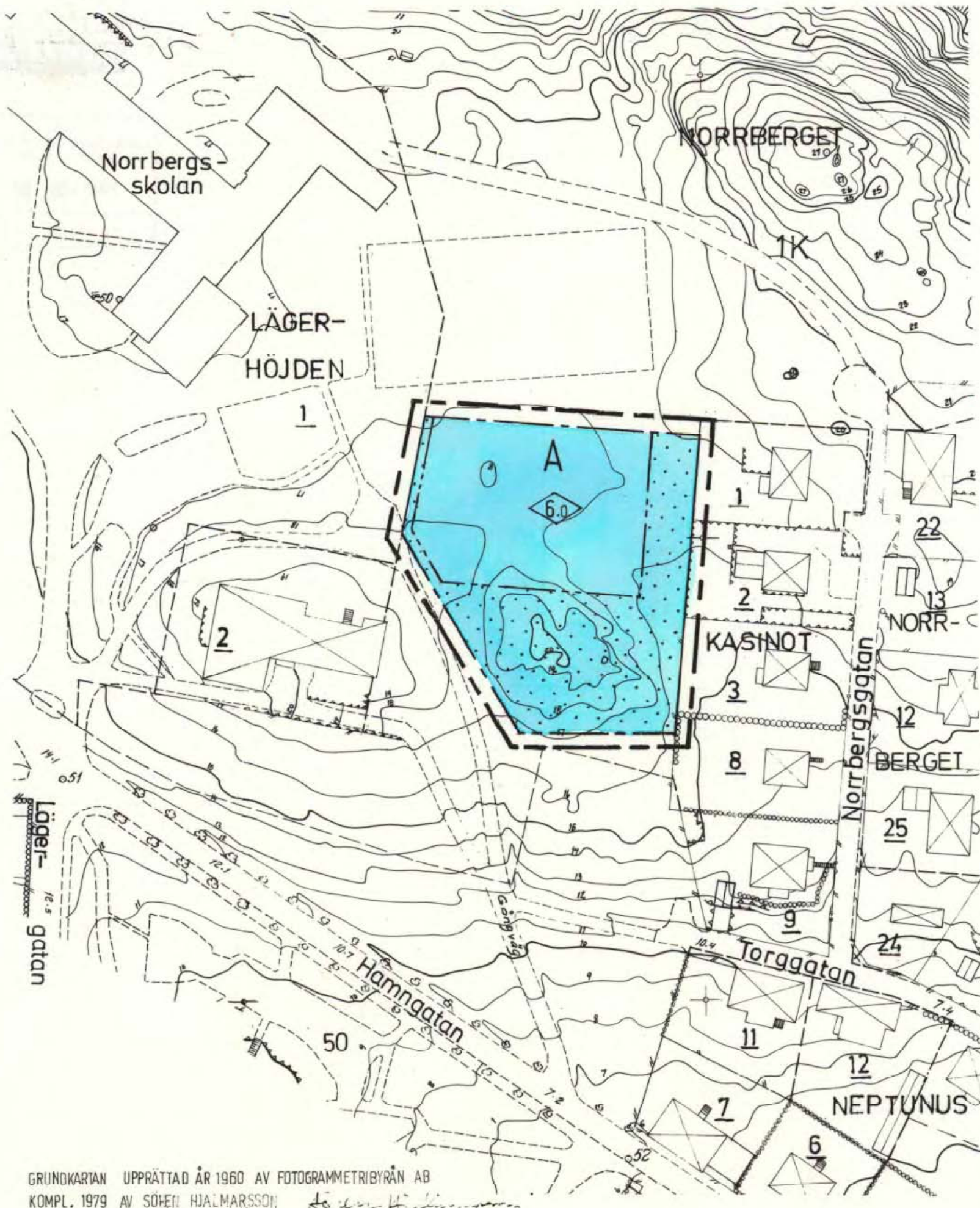
- MARK SOM ICKE FÅR BEBYGGAS
- ◇0.0 BYGGNADSHÖJD



Kopians likhet med originalet
bestyrkes i tjänsten:



Ar 1980-02-07
fastställdes denna ändring av stadsplan/byggnadsplan
på sätt länsstyrelsens beslut samma dag närmare
utvisar. Länsstyrelsen i Stockholms län som ovan.
På tjänstens vägnar
Eva Wretling



GRUNDKARTAN UPPRÄTTAD ÅR 1960 AV FOTOGRAMMETRIBYRÅN AB
KOMPL. 1979 AV SÖREN HJALMARSSON
mättningsingenjör