

KOORDINATSYSTEM

PLAN: Sweref 99, 18 00
HÖJD: RH2000

FÖRKLARINGAR

UNDERSÖKNINGSPUNKTER MED BETECKNINGEN
17A0xx ÄR UTFÖRDA AV ÄF, XXX XXX

SONDERINGAR

- ENKEL SONDERING
- STATISK SONDERING
- DYNAMISK SONDERING
- CPT-SONDERING
- VINGFÖRSÖK

DJUP- OCH BERGBESTÄMNING

- SONDERING AVSLUTAD UTAN STOPP
- SONDERING TILL FÖRMODAD FAST BOTTEN
- SONDERING TILL FÖRMODAT BERG
- SONDERING MINDRE ÄN 3M I FÖRMODAT BERG
- SONDERING MINST 3M I FÖRMODAT BERG

ÖVRIG FÖRKLARING

- PROVTAGNINGSPUNKT
- GRUNDVATTENRÖR
- LABORATORIEANALYS
- BID

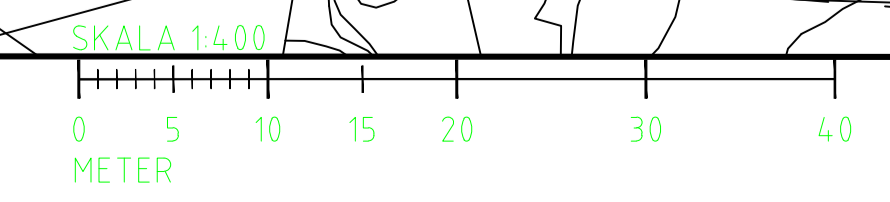
SE ÄVEN SGF/BGS BETECKNINGSSYSTEM 2001:2
OCH IEG BETECKNINGSBLAG.
www.sgf.net


HÄNVISNINGAR

SEKTION: SE BILAGOR

REV	ANT	ÄNDRINGEN AVSER	GGK	DATUM	VV DATUM	VV DIARENRUM
Frösundaleden 2 169 99 Stockholm Telefon 010 - 505 00 00 www.afconsult.com			Vaxholm Norrbergsskolan Utförd Geoteknisk Undersökning			
UPPDRAGSANSVARE Iwers L-G	UPPDRAGSLEDARE 721763	SEKTION		FÖRHÅLLNING A1	SKALA 1:400	REV
KONSTR Sandback B	GRÄNDR 2017-04-18	KONSTRUKTIONSR 000G1102	OBJEKT NR	RITNINGSR	DATUM	REV

PLANKARTA





KOORDINATSYSTEM

PLAN: SWREF 99 18 00

HÖJD: RH2000

FÖRKLARINGAR

MARKYTA

SE ÄVEN SGF/BGS BETECKNINGSSYSTEM

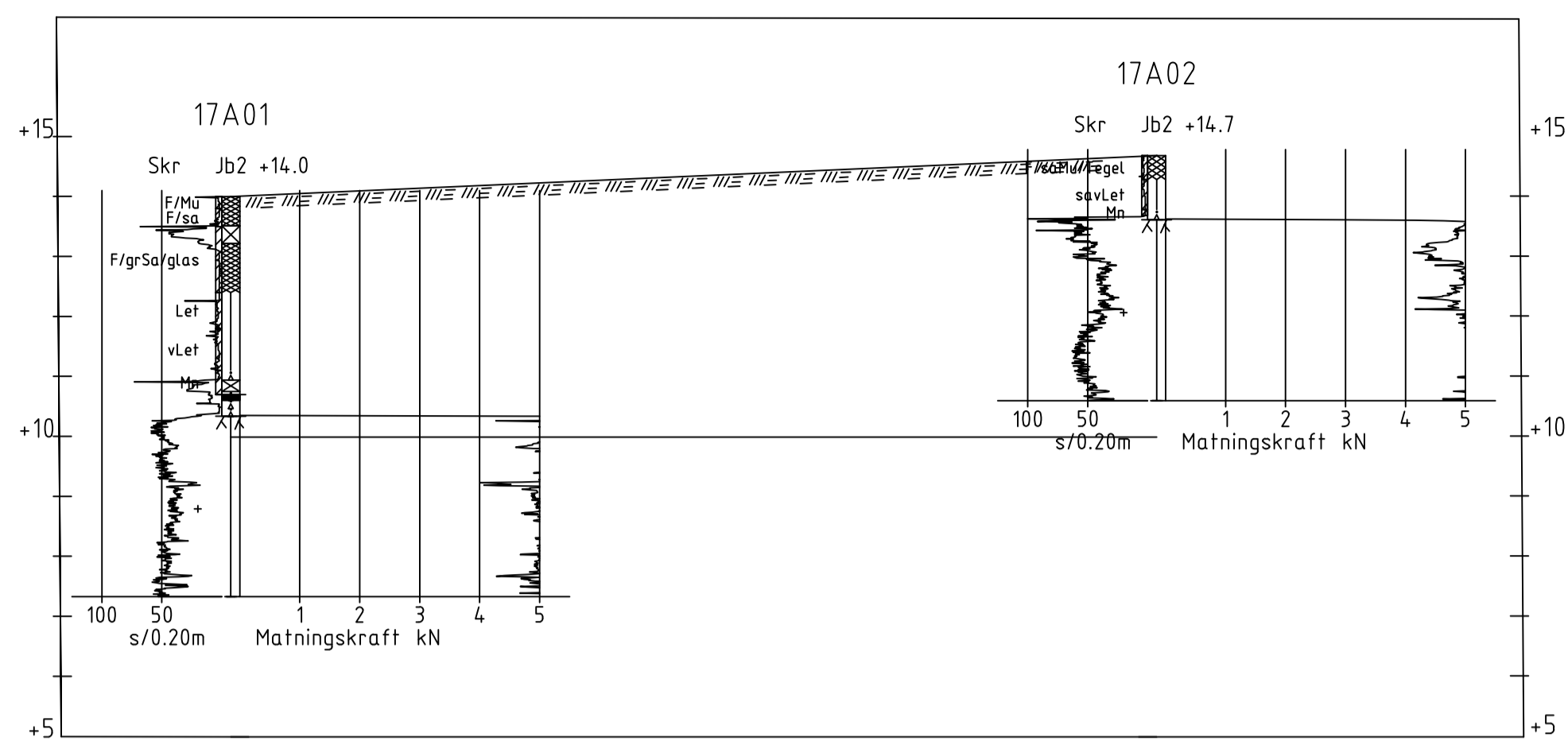
2001:2 OCH IEG BETECKNINGSLAD.

www.sgf.net

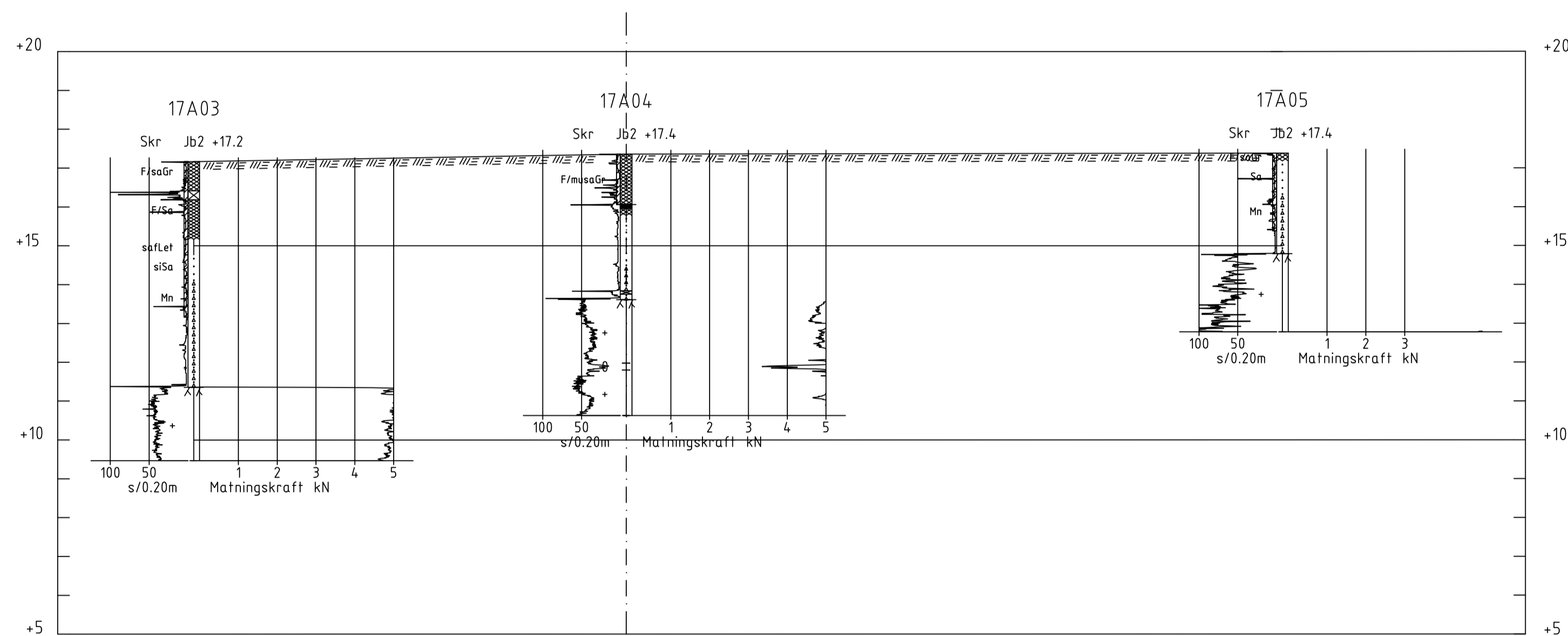
HÄNVISNINGAR

PLAN: 100G1101


SEKTION: 100G1121



SEKTION A-A
H 1: 100 L 1: 200



SEKTION B-B
H 1: 100 L 1: 200



SEKTION C-C
H 1: 100 L 1: 200



REV	ANT	ÄNDRINGEN AVSER	GODK	DATUM	VV DATUM	VV DIARENUMMER
INFORMATIONSHANDLING						
NORRBERGET VAXHOLMS STAD						
GEOTEKNISK UNDERSÖKNING						
SEKTION						
UPPDRAGSANSVÄRIG	UPPDRAGSNUMMER	FORMAT		SKALA		
L-G.IWERS	721763	A1	H 1:100 L 1:200			
KONSTR	GRANSK	KONSTRUKTIONSR	OBJEKT NR	RITINGSNR	REV	
B.SANDBACK	L-G.IWERS	2017-04-21	100G1121			
STOCKHOLM						